










Stage
03
timetable

KAPOSVÁR - BALATONFÜRED

km 201

Sunday, 8 May 2022

D = 890 m

Elevation			Distance to be run		Timetable km/h		
			run	to be run	46	44	42
	110 KAPOSVÁR	↑ Start Village	8.1		12.25	12.25	12.25
	131 KAPOSVÁR	↑ km 0	0.0	201.0	12.40	12.40	12.40
	152 Kaposmérő	↑ 610	0.9	200.1	12.42	12.42	12.42
	154 Kaposfő	↑ 61	5.0	196.0	12.47	12.48	12.48
	171 Kiskorpád	↑ P.L./L.C. - 61	9.1	191.9	12.53	12.54	12.54
	156 Nagybjajom	↑ 61	17.7	183.3	13.03	13.04	13.06
	149 P.L./L.C.	↑ 61	26.2	174.8	13.14	13.15	13.17
	166 Böhönye	↩ 68-61	27.8	173.2	13.16	13.18	13.20
	162 Vése	↑ 61	36.3	164.7	13.27	13.29	13.31
	143 Inke	↑ 61	44.1	156.9	13.36	13.39	13.41
	187 Iharosberény	↑ 61	51.7	149.3	13.47	13.50	13.53
	163 Pogányszentpéter	↑ 61	57.1	143.9	13.54	13.57	14.00
	164 Nagykanizsa	↑ Fő ut - 7	69.1	131.9	14.11	14.15	14.19
	171 Rot./Rndbt 7 x 61	↑ 7	72.6	128.4	14.16	14.20	14.25
	141 Galambok	↑ 7522	82.4	118.6	14.28	14.33	14.38
	140 Zalakaros	↑ 7522	86.7	114.3	14.33	14.38	14.44
	122 Garabonc	↑ 7522	89.5	111.5	14.37	14.42	14.48
	121 Nagyrada	↑ 7522	93.3	107.7	14.41	14.47	14.53
	136 Zalaszabar	↑ 7522	96.0	105.0	14.45	14.51	14.57
	111 Esztergályhorváti	↑ 7522	102.7	98.3	14.53	14.59	15.06
	118 Bv. per/Rd. to Hévíz	↩ 75	105.6	95.4	14.57	15.04	15.11
	121 Alsópáhok	↑ 75	113.3	87.7	15.08	15.15	15.23
	112 Hévíz	↑ 7332-7327	117.6	83.4	15.14	15.21	15.28
	131 Keszthely	↑ 71	123.0	78.0	15.22	15.29	15.37
	128 Gyenesdiás	↑ 71	125.5	75.5	15.25	15.32	15.40
	122 Vonyarcvashegy	↑ 71	127.8	73.2	15.27	15.35	15.43
	129 Balatonyörök	↑ 71	131.0	70.0	15.32	15.40	15.49
	108 P.L./L.C.	↑ 71	136.4	64.6	15.39	15.47	15.56
	108 Badacsony	↑ 71 - 7344	147.8	53.2	15.53	16.01	16.11
	112 Badacsonytomaj	↑ 7344	150.0	51.0	15.56	16.05	16.14
	128 Káptalantóti	↩ 7313	155.2	45.8	16.03	16.12	16.22
	167 Köveskál	↑ 7313	163.7	37.3	16.15	16.25	16.36
	128 Zánka	↩ 71	171.2	29.8	16.24	16.34	16.45
	108 Balatonakali	↑ 71	175.2	25.8	16.29	16.39	16.51
	115 Balatonudvari	↑ 71	180.3	20.7	16.36	16.47	16.59
	114 Örvényes	↑ 71	181.8	19.2	16.38	16.49	17.01
	127 Aszófó	↩ 71-7117	183.7	17.3	16.40	16.51	17.04
	174 Tihany	↑ 7117	188.4	12.6	16.47	16.58	17.11
	100 Bv. per/Rd. to Balatonfüred	↩ 71	197.5	3.5	16.58	17.09	17.22
	108 BALATONFÜRED	↑ 71	201.0	0.0	17.03	17.15	17.28

NOTE:



Traguardo Volante:

km 69.1 Nagykanizsa

km 147.8 Badacsony



Gran Premio della Montagna:

km 188.4 - Tihany - m 174 (4^a cat.)



Galleria/Tunnel: km



Passaggio a Livello/Level Crossing: km 9.1 - 26.2 - 136.4

KAPOSVÁR - BALATONFÜRED

Sunday, 8 May 2022

km 201

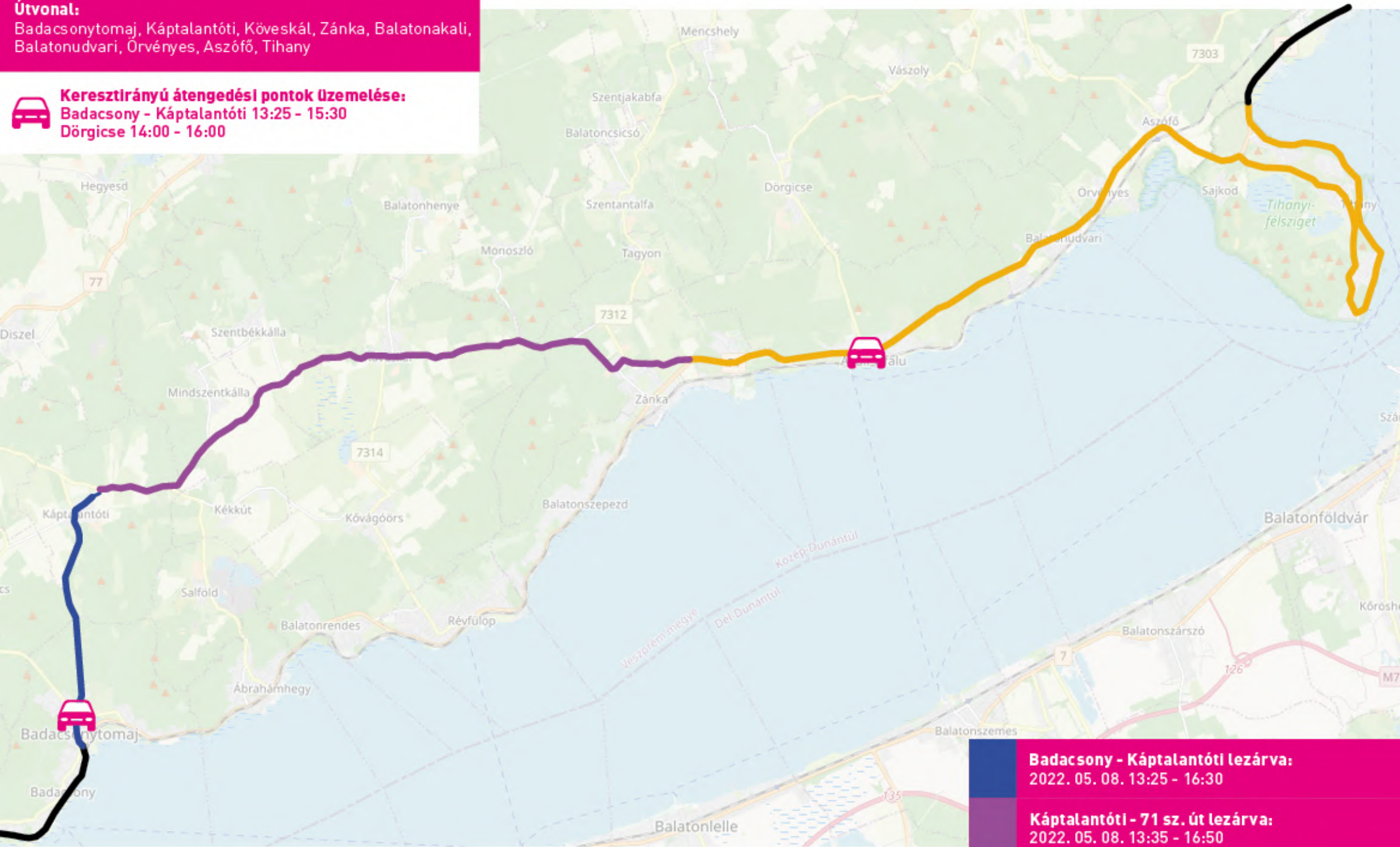
Loc./Place	DIR	Str./Rd.	
	↑	71	Kossuth Lajos utca
Gyenesdiás	↑	71	Kossuth Lajos utca
Gyenesdiás			
Vonyarcvashegy			
	↑	71	Fő utca
Vonyarcvashegy	↑	71	Fő utca
Vonyarcvashegy			
Balatongyörök			
	↑	71	
Balatongyörök	↑	71	Füredi út
Balatongyörök			
	↑	71	
	↗	71	
P.L./L.C.	↑	71	
	↑	71	
	↑	71	Szigliget
	↑	71	
Badacsonytomaj			
	↑	71	
Badacsony	↑	<i>Sprint</i>	
	↑	71	
	↑	71	Railway overpass
	↖	73143	Balaton utca
Badacsonytomaj	↑	73143	Fő utca
	↑	7344	Rot./Rndbt - Káptalantóti utca
Badacsonytomaj			
	↑	7344	
Káptalantóti			
	↑	7344	Badacsonyi utca
Káptalantóti	↗		Petőfi Sándor utca
	↗	7313	
Káptalantóti			
	↑	7313	
Köveskál			
	↑	7313	Fő utca
Köveskál	↑	7313	Fő utca
	↑	7313	Fő utca
Köveskál			
	↑	7313	
Zánka			
	↑	7313	Fő utca
	↖	7313	Fő utca
	↗	7313	Ady Endre utca
	↑	7313	
Zánka	↗	71	
Zánka			
	↑	71	
Balatonakali	↑	71	
	↑	71	
Balatonudvari	↑	71	
	↑	71	
Örvényes	↑	71	
	↑	71	
Aszófő			
	↑	71	Hunyadi utca
	↗	71	Hunyadi utca

GIRO D'ITALIA - NAGY RAJT

HARMADIK SZAKASZ - 2022.05.08. BADACSONY - TIHANY

Útvonal:
Badacsonytomaj, Káptalantóti, Köveskál, Zánka, Balatonakali,
Balatonudvari, Órvényes, Aszófő, Tihany

 **Keresztirányú átengedési pontok üzemelése:**
Badacsony - Káptalantóti 13:25 - 15:30
Dörgicse 14:00 - 16:00



Badacsony - Káptalantóti lezárva:
2022. 05. 08. 13:25 - 16:30

Káptalantóti - 71 sz. út lezárva:
2022. 05. 08. 13:35 - 16:50

71 sz. út - Tihany lezárva:
2022. 05. 08. 14:00 - 17:20

TISZTELT AUTÓTULAJDONOS!



2022. május 6-8. között Magyarországon rendezzük meg a Giro d'Italia nemzetközi kerékpáros körverseny első három szakaszát, a Grande Partenza-t, azaz a Nagy Rajtot. **Május 8-án**, vasárnap az ön településén haladnak át a világ legjobb országúti kerékpárosai, köztük Valter Attila is, aki a tavalyi évben történelmet írt, és három napon keresztül viselhetette a legjobb versenyzőnek járó rózsaszín trikót.

Ez a nemzetközi verseny páratlan lehetőséget nyújt hazánknak, hiszen több mint 800 millió nézőhöz jutnak el a közvetítés képei a televízión és egyéb sajtóorgánumokon keresztül.

FELHÍVJUK FIGYELMÉT, hogy a Giro d'Italia nemzetközi kerékpáros körverseny biztonságos lebonyolítása érdekében **ideiglenes útlezárások és parkolási korlátozások lépnek érvénybe**, amelyek önt is érinthetik. **A verseny idején bevezetett forgalmi korlátozásokról a másik oldalon található térképen, a lenti QR kód beolvasásával, illetve a www.girohungary2022.hu/utvonal/lezarasok linken tájékozódhat.**

Üdvözlettel:

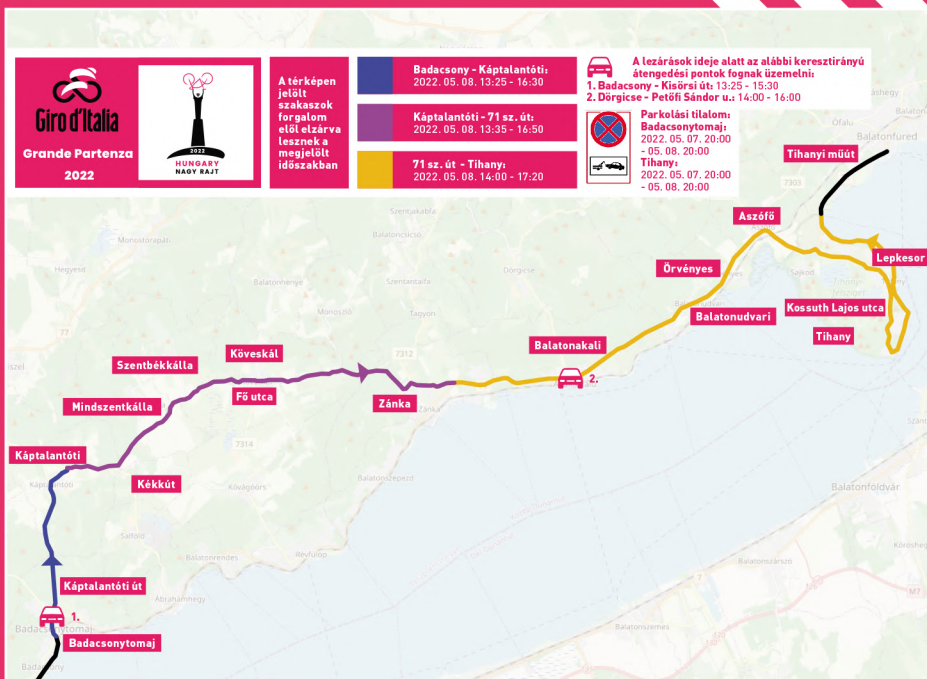
A Giro d'Italia Nagy Rajt szervezői



TOVÁBBI INFORMÁCIÓ:

www.girohungary2022.hu

www.facebook.com/girohungary2022



FIGYELEM!

Azok a gépjárművek, amelyek a térképen feltüntetett időpontokban a jelzett szakasz(ok)on parkolnak, elvontatásra kerülnek.

Kérjük, hogy a jelzett időpontban erre tekintettel szervezze ügyeit. Ha teheti, kísérje figyelemmel a versenyt, és csatlakozzon hozzánk valamelyik szurkolói pontunkon.

Megértését előre is köszönjük!